

TOP Tote-Mann-Berglauf, Oberried, neue Strecke ab 2022

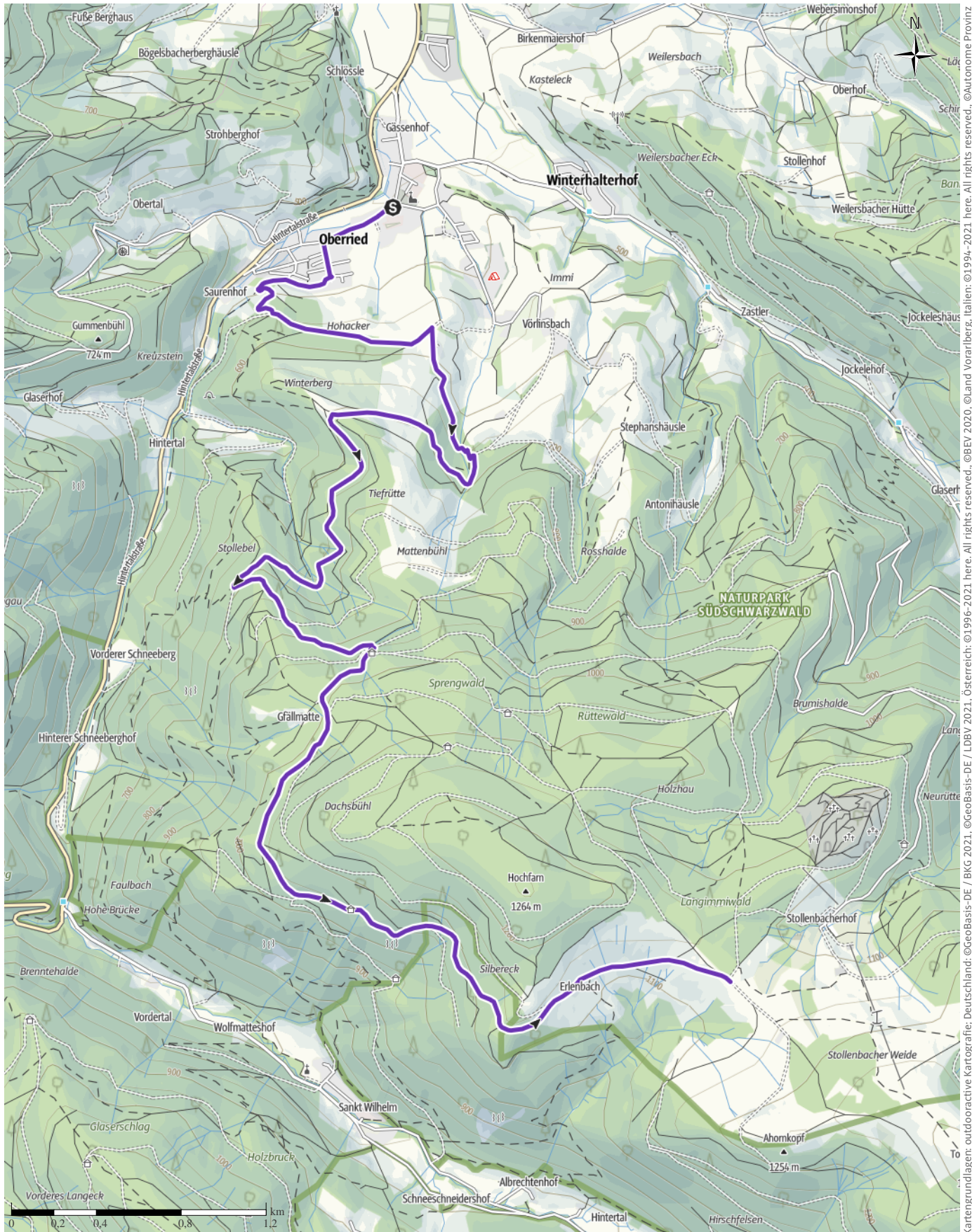
↔ 10,4 km

🕒 2:25 h

▲ 750 m

▾ 50 m

Schwierigkeit mittel



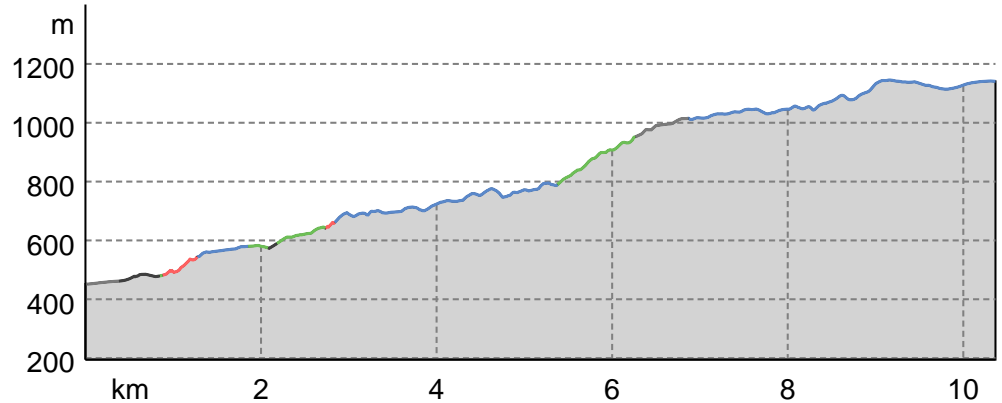
Kartengrundlagen: outdooractive Kartografie; Deutschland: ©GeoBasis-DE / BKG 2021, ©GeoBasis-DE / LDBV 2021, Österreich: ©1996-2021 here, All rights reserved. ©BBV 2020, ©Land Vorarlberg, Italien: ©1994-2021 here, All rights reserved. ©Autonome Provinz Bozen – Südtirol – Abteilung Natur, Landschaft und Raumentwicklung, © Cartago S.R.L. Kartengrundlagen: outdooractive Kartografie; ©OpenStreetMap (www.openstreetmap.org)

TOP Tote Mann Berglauf, Oberried, neue Strecke ab ...

Wegarten

Asphalt	1 km
Schotterweg	6,6 km
Naturweg	1,7 km
Pfad	0,5 km
Straße	0,6 km
Unbekannt	0 km

Höhenprofil



Tourdaten

Trailrunning

Strecke ↔ 10,4 km

Dauer ⌚ 2:25 h

Aufstieg ▲ 750 m

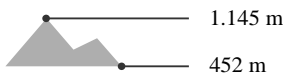
Abstieg ▼ 50 m

Schwierigkeit mittel

Kondition ●●●●●●

Technik ●●●●●●

Höhenlage



Beste Jahreszeit

JAN | FEB | MÄR
 APR | MAI | JUN
 JUL | AUG | SEP
 OKT | NOV | DEZ

Bewertungen

Autoren

Erlebnis ●●●●●

Landschaft ●●●●●

Community

Weitere Tourdaten

Eigenschaften

mit Bahn und Bus erreichbar Von A nach B

aussichtsreich

Auszeichnungen

🍴🍷 Einkehrmöglichkeit

**Thomas Scherzinger**

Aktualisierung: 01.04.2024

Neue Strecke des Tote-Mann-Berglaufs, ab 2022:

- Von Oberried über den Panoramaweg und überwiegend auf Forst-/ Waldwegen zur Gfällmatte; von dort auf Forst- und Waldwegen über die Erlenbacher Hütte zum Ziel auf dem Sattel zwischen den Erlenbacher und den

Stollenbacher Weiden am Fuße des Toten Mann.

Erwartete Laufzeiten: ca. 50 min bis 2:00 h

Die Strecke verläuft ca. 0,8 km auf Straßen durch Oberried, dann überwiegend auf Forst- und Waldwegen (u.a. Panoramaweg) hinauf zur Gfällmatte (etwa bei km 6,6). Dort wird ca. 500 m auf der Erlenbachstraße gelaufen, bevor es wieder überwiegend auf Forst- u. Waldwegen an der Erlenbacher Hütte vorbei zum Ziel auf den Weiden am Fuße des Tote Mann geht (km 10,4).

Streckenlänge: 10,4 km, 750 m auf, 50 m ab

Wegstrecke: überwiegend Waldwege, teils Straße und schmale Pfade

mittlere Steigung: 7,7 %

Autorentipp

Informationsmaterial

Karte

TOP Tote Mann Berglauf, Oberried, neue Strecke ab ...

Literatur

Weitere Infos und Links

Wegbeschreibung**Start der Tour**

Oberried, bei der Goldberghalle

Koordinaten:

DD: 47.933606, 7.952838

GMS: 47°56'01.0"N 7°57'10.2"E

UTM: 32T 421786 5309451

w3w: ///stumme.boxen.wette

Ende der Tour

Sattel zwischen den Erlenbacher und den Stollenbacher Weiden (1.150 m) am Fuße des Toten Mann

Wegbeschreibung

Tote-Mann-Berglauf:

Start ist in Oberried

an der Goldberghalle (450 m). Die Strecke verläuft ca. 400 m auf der Hauptstraße und verlässt diese bei der ersten Möglichkeit links in ein Wohngebiet. Hier auf ca. 400 m Länge über die "Winterbergstraße" und die Straße "Am Tannenrain" zum Beginn eines Wanderweges (km 0,85; ab hier verläuft die Strecke bis zur Verpflegungsstelle 2 auf einem markierten Wanderweg: gelbe Raute). Auf steilem Weg/Steig über einige Serpentin zum "Panoramaweg", dem auf einem Forstweg bis zum Anwesen Vörlinsbachstraße 24 (km 2,1) gefolgt wird. Hier zweigt die Strecke nach Süden ab und verläuft auf einem Forst-/Waldweg bis zum Talgrund, über einen kleinen Bach (km 2,7), dann auf schmalen Steig (ca. 100 m) steil aufwärts bis zum Brendenwaldweg (ca. km 2,8, hier 1. Verpflegungsstelle (Wasser)). Auf dem Brendenwaldweg (Forstweg) geht es vergleichsweise flach überwiegend durch Wald (anfangs auch über Wiesen) bis zur Kreuzung mit dem Zipfendobelweg (kurz davor leichte bergab-Passage). Bei dieser

Kreuzung (ca. km 5,4) liegt die 2. Verpflegungsstelle (Wasser). Unmittelbar nach der Verpflegungsstelle verläuft die Strecke scharf links abbiegend pfadähnlich über einen steilen, wenig genutzten Waldweg bis zur Erlenbachstraße (km 6,3). Nun wird vorbei an der Verpflegungsstelle 3 (Wasser, "Gfällmatte", ca. km 6,6) etwa 600 m auf der (gesperrten) Erlenbachstraße gelaufen, bevor diese nach rechts auf einem breiten Forstweg verlassen wird (km 6,9). Zunächst geht es eben und leicht bergab bis zu einer großen Waldwegkreuzung (km 7,8), dann links abbiegend stetig bergauf auf breiten Waldwegen. Bei ca. km 9,2 wird der Waldweg deutlich schmaler und flacher und erreicht auf den Erlenbacher Weiden

einen Wiesenweg (km 9,35). Nach ca. 150 m wird wieder die Erlenbachstraße (km 9,5) erreicht. Die Strecke verläuft rechts abbiegend etwa 100 m auf der Straße zur Erlenbacher Hütte und anschließend auf einem schmalen Schotterweg bis zum Ziel

(ca. km 10,4, 1.150 m) auf dem Sattel zwischen den Erlenbacher und den Stollenbacher Weiden am Fuße des "Tote Mann"

Anreise

Diese Tour ist gut mit Bahn und Bus erreichbar.

Öffentliche Verkehrsmittel

mit öffentlichen Verkehrsmitteln (Busse, i.d.R. stündlich) erreichbar

Anfahrt

Parken

- einige öffentliche Parkplätze bei der Goldberghalle

- Zusatzparkplätze für den Tote-Mann-Berglauf: Parkplatz auf Wiese im nördlichen Bereich von Oberried (nahe Ortsausgang Richtung Kirchzarten)

- Zuschauer im Zielbereich: großer Parkplatz bei der Stollenbacher Hütte (von dort ca. 10 Min Fußmarsch zum Ziel), Zufahrt über das Zastlertal; das Parken im Bereich der Erlenbacher Hütte oder im Zielbereich ist für Berglaufteilnehmer oder deren Begleiter verboten.

TOP Tote Mann Berglauf, Oberried, neue Strecke ab ...

Tour zum Mitnehmen für iPhone und Android



QR-Code scannen und diese Tour offline speichern, mit Freunden teilen und mehr.

Webseite

<https://out.ac/dsTsa>